

Arah dan Potensi pengembangan wilayah Lokasi KKN Angkatan 69 Semester Ganjil TA. 2024/2025.

Refreshing DPL KKN 69
Selasa, 09 Juli 2024



UNIVERSITAS
ISLAM
INDONESIA

Konsep KKN & Peran DPPM

KKN UII adalah mata kuliah wajib yang memberikan pengalaman belajar multidisiplin kepada mahasiswa dengan memadukan Catur Dharma UII dalam bentuk praktik lapangan melalui kegiatan pemberdayaan masyarakat yang menghasilkan kontribusi nyata terhadap kemajuan masyarakat.

Peran DPPM dalam pelaksanaan KKN adalah mengatur dan mengendalikan penyelenggaraan KKN secara keseluruhan mulai dari perencanaan, pelaksanaan dan evaluasi sekaligus sebagai koordinator seluruh *stakeholders*.

Sumber: Buku Pedoman KKN

Evaluasi dan masukan KKN 67

- Peran serta DPL memantau aktivitas dan kegiatan mahasiswa di Pagi hari
- Peran Aktif DPL memantau kegiatan mahasiswa di Posko
- Keterlibatan mahasiswa dalam bermasyarakat meliputi kegiatan keagamaan, kerja bakti, dan kegiatan pendukung lainnya
- Memperhatikan hubungan baik dengan masyarakat dan Tuan rumah dan menjaga sarana dan fasilitas yang bukan milik mahasiswa

Timeline persiapan penempatan di Lokasi KKN 69

DPPM

Evaluasi lokasi KKN 67

Koordinasi Awal dengan pemerintahan (Kecamatan dan Desa)

Perizinan Lokasi KKN

Kelurahan

Kecamatan

Kabupaten

DPL

Koordinasi tindak lanjut persiapan KKN dengan Pemerintah Desa

Koordinasi Penempatan Mahasiswa di masing-masing Dusun (Posko)

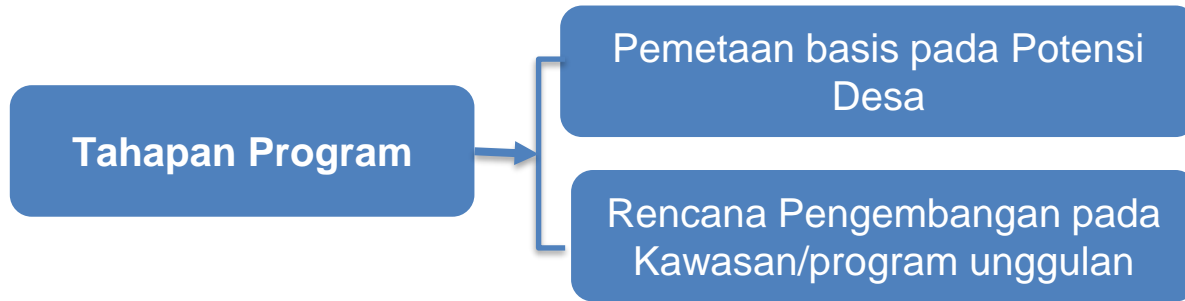
Koordinasi Rencana Survei/Observasi Mahasiswa sebelum Penerjunan

Koordinasi persiapan penerimaan mahasiswa di lokasi

→ **Pelaksanaan KKN**

1 Agustus s/d 2 September 2024

Roadmap keberlanjutan program KKN



PEMETAAN :

Potensi Desa dengan pendekatan dokumen Infografis (Profil Potensi wilayah, deskripsi data pendukung lainnya)

PERENCANAAN :

Melalui Penyusunan Dokumen Perencanaan

PENGEMBANGAN :

Mendukung penyusunan Rencana Kerja Pembangunan Desa berjangka atau lintas Dinas pemerintah Daerah sebagai dukungan program dan penguatan kebijakan pembangunan Desa

Hasil dan Luaran KKN :

Buku Profil, Masterplan, Siteplan, Prototipe, Dokumen atau produk pendukung lainnya



Soft dan Hard File

Identifikasi & Perencanaan Program KKN

Penyusunan Luaran atau profil perlu melakukan observasi dan assesment secara berkala dengan melibatkan kelembagaan yang ada di desa dan masyarakat desa, sehingga dalam penyusunan mendapatkan basic data yang valid atau nyata dan dapat dipertanggung jawabkan.

Dengan tersusunnya profil potensi atau luaran unggulan lainnya diharapkan dapat dipergunakan oleh pemerintah Desa/Kelurahan untuk:

- Penetapan prioritas Pembangunan dengan program Unggulan
- Penentuan kawasan pengembangan desa/Kelurahan
- Pengembangan instrumen perencanaan pembangunan
- Pengembangan model pembangunan berdasarkan pendekatan partisipatif
- Pengembangan model kerjasama pemerintahan Desa dan masyarakat dalam pembangunan desa

Sumber: Buku Pedoman KKN



Kode Wilayah Penempatan Lokasi KKN UII

Secara umum, penempatan di wilayah Jawa Tengah menggunakan Kode 3 huruf.
Sedangkan di wilayah D.I Yogyakarta menggunakan 2 huruf

Kabupaten/Kota

Kode Wilayah

| | | |
|-------------------|-----|--------------------|
| • Kota Yogyakarta | YK | YK Unit 1 - 31 |
| • Bantul | BT | BT Unit 32 - 57 |
| • Kulon Progo | KP | KP Unit 58 - 79 |
| • Gunung Kidul | GK | GK Unit 80 - 122 |
| • Magelang | MGL | MGL Unit 123 - 218 |
| • Kebumen | KBM | KBM Unit 219 - 256 |
| • Purworejo | PWJ | PWJ Unit 257 - 310 |
| • Sukoharjo | SKH | SKH Unit 311 - 397 |

Wilayah Administrasi Pemerintahan

Lokasi KKN UII 69

| | | |
|------------------|------------------|--|
| Desa | Kecamatan | (Jawa Tengah), Kab. Kebumen, Kab. Magelang, dan Kab. Sukoharjo |
| Kelurahan | Kemantren | Kota Yogyakarta |
| Kalurahan | Kapanewon | (D.I Yogyakarta), Meliputi Kab. Kulon Progo, Kab. Bantul, Kab. Gunung Kidul |

Kebijakan & Aturan Posko KKN UII



Rektorat Universitas Islam Indonesia
Gedung GBPH Probolingrat
Jl. Kalirejo Km 14.5 Yogyakarta 55584
T. (0274) 89444 (Hunting)
F. (0274) 89459
E. rektorat@uii.ac.id
W. www.uii.ac.id

**Surat Kebijakan Pimpinan tentang Kriteria Posko Kuliah Kerja Nyata (KKN)
Universitas Islam Indonesia**
No: 327/DirDPPM/80/DPPM/V/2024

Assalamu'alaikum Warahmatullahi Wabarakatuh

Berdasarkan hasil rapat koordinasi, dengan ini kami sampaikan kebijakan pimpinan Direktorat Penelitian dan Pengabdian Masyarakat Universitas Islam Indonesia (DPPM UII) tentang kriteria posko Kuliah Kerja Nyata (KKN) sebagai berikut:

Pasal 1: Ketentuan Umum

Kuliah Kerja Nyata (KKN) merupakan program pembelajaran yang memberikan pengalaman belajar bagi mahasiswa untuk mengabdikan diri kepada masyarakat. Posko KKN merupakan tempat tinggal mahasiswa selama mengikuti program KKN. Kriteria posko KKN ditetapkan untuk memastikan kelayakan dan keamanan tempat tinggal mahasiswa selama mengikuti program KKN.

Pasal 2: Kriteria Posko KKN


1. Posko KKN adalah rumah yang direkomendasikan oleh pemerintah desa yang bertanggungjawab aktivitas KKN sebagai pondokan mahasiswa;
2. Posko KKN mempunyai induk semang atau pemilik yang terjangkau dalam pengawasan;
3. Posko KKN mempunyai ruang tamu, kamar tidur, kamar mandi, WC, listrik dan fasilitas ibadah;
4. Keamanan posko KKN terjamin;
5. Posko KKN mahasiswa dan mahasiswi terpisah.

Pasal 3: Penutup

Kebijakan ini berlaku efektif sejak tanggal ditetapkan. Kepada seluruh pihak terkait dimohon untuk mematuhi kebijakan ini. Demikian surat kebijakan ini kami sampaikan atas perhatiannya kami ucapkan terima kasih.

Wassalamu'alaikum Warahmatullahi Wabarakatuh

Yogyakarta, 21 Zulkaidah 1445 H
29 Mei 2024 M

Mengetahui,
Direktur DPPM UII,

Ir. Eko Siswoyo, S.T., M.Sc.ES., Ph.D.

KKN Tematik UII - LLT (Layanan Lansia Terintegrasi)

Mewujudkan Kota Ramah Lansia, Bappeda Kota DIY mewacanakan peningkatan dukungan, pendampingan, dan pelayanan Lanjut Usia dengan *Pilot Project* di 5 Kelurahan sebagai replikasi dan berpotensi kerjasama perguruan tinggi. Salah satunya skema kegiatan pengabdian KKN Tematik UII



Layanan Lansia Terpadu (LLT) adalah layanan yang menyeluruh yang berfungsi untuk menghubungkan kebutuhan lansia dan penyedia layanan

1. Kalurahan Purbayan, Kotagede
2. Kalurahan Gedongkiwo, Mantriheron
3. Kelurahan Baciro, Gondokusuman
4. Kelurahan Kotabaru, Gondokusuman
5. Kelurahan Semaki, Umbulharjo

Tahap Pengembangan, Evaluasi Program, Tindak lanjut Program

Pemetaan, Profiling, Identifikasi data Lansia



Hasil dan Luaran KKN Tematik UII

PROGRAM PENDUKUNG

- Sistem informasi LLT
- Penyusunan modul
- Pembentukan kader LLT
- Pelatihan

PROGRAM BANTU

- Layanan kesehatan
- Layanan psikologi
- Layanan keagamaan
- Layanan sosial
- Sekolah lansia
- DII.

Stakeholder:

Pengurus Komisi Lansia Kelurahan (Kader), Pemerintah Kelurahan, dll

Kabupaten Kulon Progo

Kapanewon Kokap

1. Kalurahan Kalirejo; Pemetaan, potret potensi, identifikasi program, branding Desa mandiri Budaya, pemetaan Desa wisata, kawasan perbukitan, UMKM, dan program pendukung lainnya



Kapanewon Lendah

1. Kalurahan Ngentakrejo; Pemetaan, potret potensi, identifikasi program, kawasan Pasar tradisional, produk lokal Batik Tulis, UMKM, jajanan pasar, pertanian, kawasan penambangan pasir,
2. Kalurahan Sidorejo; Pemetaan, potret potensi, identifikasi program, kawasan produk lokal Batik Tulis, UMKM, Kelembagaan Desa (Karang Taruna, PKK, dsb), muatan program pendukung lainnya



Kabupaten Bantul

Kapanewon Dlingo

1. Kalurahan Dlingo; Profil Pengembangan, Keberlanjutan dan Evaluasi Program, penguatan UMKM, kesenian & budaya, sistem informasi Desa, jaringan informasi (provider), perencanaan wisata, muatan program pendukung lainnya

Kapanewon Imogiri

1. Kalurahan Kebonagung; Profil Pengembangan, Keberlanjutan dan Evaluasi Program, potensi wisata berbasis heritage-Tourism, mancanegara, Branding wisata Desa, penguatan SDM Pokdarwis program pendukung lainnya
2. Kalurahan Selopamiro; Profil Pengembangan, Keberlanjutan dan Evaluasi Program, agrowisata bawang merah, sistem informasi Desa, pengelolaan pupuk, penguatan SDM Pokdarwis, UMKM, penguatan SDM Pokdarwis program pendukung lainnya



Kabupaten Gunung Kidul,

Kapanewon Rongkop

1. Kalurahan Petir; Profil Pengembangan, Keberlanjutan dan Evaluasi Program, branding Desa Wisata, seni dan Budaya, UMKM, Program pendukung
2. Kalurahan Semugih; Profil Pengembangan, Keberlanjutan dan Evaluasi Program, branding Rintisan Kelurahan Budaya,UMKM, Kesenian dan Budaya pendampingan Pokdarwis, Pendukung wisata (Goa), perencanaan, muatan program pendukung lainnya

Kapanewon Tepus

1. Kalurahan Sidoharjo; Pemetaan dan protret potensi, Profiling Identifikasi Program, perkebunan, kawasan pantai, branding Desa prima, pendukung wisata
2. Kalurahan Tepus; Pemetaan dan protret potensi, Profiling Identifikasi Program, kawasan pantai, perencanaan, sarana&prasana Desa, muatan program pendukung lainnya
3. Kalurahan Purwodadi; Pemetaan dan protret potensi, Profiling Identifikasi Program, kawasan pantai , perencanaan, UMKM, sistem informasi Desa dan Administrasi Perdes, dan Mutan program lainnya



Kabupaten Magelang

Kecamatan Ngablak

1. Desa Bandungrejo; TPS, Bank Sampah, keberlanjutan dan Evaluasi Program, Profil Pengembangan
2. Desa Girirejo; Pendampingan TPS3R, Branding, Penguatan SDM, Profil Pengembangan

Kecamatan Dukun

1. Desa Sewukan; Profil Pengembangan, efisiensi rencana program, UMKM, Penguatan BumDes
2. Desa Dukun; Pengembangan Pasar Desa, Produk UMKM, penguatan & Evaluasi program, data informasi
3. Desa Wates; Penguatan BumDes, produk UMKM, Profil Pengembangan, identifikasi tahap pengembangan program
4. Desa Kalibening; (Lokasi Baru) Pemetaan, Profil Potensi, sumber mata air, situs candi, pemetaan camping Ground,
5. Ketunggeng; Data Informasi Desa, Profil Pengembangan, evaluasi program, pasar rakyat, UMKM
6. Ngargomulyo; (Lokasi Baru) Pemetaan, Profil Potensi, Identifikasi Program, Stunting, UMKM, BumDes, PerDes,

Kecamatan Kaliangkrik

1. Desa Ngargosoko; Profil Pengembangan, Branding Wisata, Pengelolaan Sampah, keberlanjutan dan Evaluasi Program
2. Desa Balerojo; ; (Lokasi Baru) Pemetaan, Profil Potensi, Identifikasi Program, Penguatan SDM, Sampah, UMKM, Pendukung wisata Religi



Kabupaten Magelang

Kecamatan Kajoran

1. Desa Sutopati; Profil Pengembangan, Camping Ground, Stunting, Sistem Informasi, BumDes, keberlanjutan dan Evaluasi Program, Profil Pengembangan
2. Desa Krinjing; (*Lokasi Baru*) Pemetaan, Profil Potensi, Identifikasi Program, Perpustakaan Desa, UMKM Kopi, wisata Pinus, penguatan SDM
3. Desa Pucungroto; (*Lokasi Baru*) Pemetaan, Profil Potensi, Identifikasi Program, agrowisata, penanganan ATS, UMKM, Produk Lokal, penanganan Sampah
4. Desa Wuwuharjo; Profil Pengembangan, keberlanjutan dan Evaluasi Program, Penguatan UMKM, Desa Proklam, perkebunan (Durian & Duku)
5. Desa Wonogiri; (*Lokasi Baru*) Pemetaan, Profil Potensi, Identifikasi Program, UMKM, Produk Lokal (Gula Jawa), sarana prasarana Desa

Kabupaten Kebumen

Kecamatan Karanggayam

1. Desa Kebakalan; (*New Location*) Potret Potensi, Identifikasi Program, pemetaan wilayah, perencanaan, UMKM, Penguatan SDM, sistem Informasi Desa, PerDes
2. Desa Logandu; (*New Location*) Pemetaan, Profil Potensi, Identifikasi Program, penguatan SDM, UMKM, Pertanian, sistem Informasi Desa, penguatan kelembagaan
3. Desa Giritirto; identifikasi rencana program, Profil Pengembangan, keberlanjutan dan Evaluasi Program, UMKM, Perkebunan singkong, Kopi, penguatan Sistem Informasi Desa, pemasaran produk lokal
4. Desa Kajoran; ; identifikasi rencana program, Profil Pengembangan, keberlanjutan dan Evaluasi Program, UMKM, perkebunan, Seni Budaya, Perencanaan sarana prasarana Desa
5. Desa Wonotirto: (*New Location*) Pemetaan, Profil Potensi, Identifikasi Program, pertanian, potensi bukit sipako Ketahanan pangan
6. Desa Kalirejo: (*New Location*) Pemetaan, Profil Potensi, Identifikasi Program, Peta wilayah, Pertanian, Peternakan, ketahanan pangan, UMKM



Kabupaten Purworejo

Kecamatan Kemiri

1. Desa Kaliurip; Profil Pengembangan, Keberlanjutan dan Evaluasi Program, UMKM, sistem informasi, SDM, Limbah
2. Desa Karangluas; Profil Pengembangan, Keberlanjutan & Evaluasi Program, Perencanaan, UMKM, Ternak,SDM
3. Desa Kedung Pomahan Kulon; (Lokasi Baru) Pemetaan, Profil Potensi, Identifikasi Program, muatan program pendukung lainnya
4. Desa Sokogelap; (Lokasi Baru) Pemetaan, Profil Potensi, Identifikasi Program, muatan program pendukung lainnya



Kecamatan Bener

1. Desa Jati; Pemetaan, potret wilayah, profiling potensi, kerajinan, UMKM Kuliner, Pokdarwis, suport sistem wisata, tatakelola wisata, penguatan SDM, penataan administrasi Desa
2. Desa Medono; Profil Pengembangan, keberlanjutan dan Evaluasi Program, penguatan SDM dan tatakelola BumDes, saran pengelolaan sumber mata air
3. Desa Pekacangan; Profil Pengembangan, keberlanjutan dan Evaluasi Program, penguatan SDM, UMKM, PHBS (hidup sehat)
4. Desa Cacaban Lor; Profil Pengembangan, keberlanjutan dan Evaluasi Program, Penguatan produk lokal (anyaman, gula aren, makanan ringan) branding produk
5. Desa Kalitapas: (Lokasi Baru) Pemetaan, Profil Potensi, Identifikasi Program, perkebunan kopi, durian, pengelolaan sumber mata air, penguatan SDM dan organisasi Desa
6. Desa Benowo: Produk lokal Gula Aren, perkebunan Kopi, pemberdayaan SDM dan perangkat Desa, sektor wisata religi



Kabupaten Sukoharjo

Kecamatan Polokarto

1. Desa Genengsari; Profil Pengembangan, keberlanjutan & evaluasi program UMKM, agro industri pertanian, KWT, Kelompok biogas
2. Desa Polokarto; Profil Pengembangan, keberlanjutan & evaluasi program, perkebunan jambu, peternakan, UMKM, KWT, perencanaan kios/pasar Desa
3. Desa Bulu; Profil Pengembangan, keberlanjutan & evaluasi program, taman wisata Desa, pendampingan UMKM
4. Desa Tepisari; Profil Pengembangan, keberlanjutan dan Evaluasi Program UMKM, KWT, Pupuk organik, perencanaan Desa
5. Desa Kenokorejo; Profil Pengembangan, keberlanjutan & evaluasi program kelompok Difabel, penegntasan kemiskinan, UMKM, pakan ternak,
6. Desa Kemasari; Profil Pengembangan, keberlanjutan & evaluasi program, pengelolaan pupuk, perkebunan alpokat, perencanaan lapangan Desa
7. Desa Bakalan; Profil Pengembangan, keberlanjutan & evaluasi program, pengelolaan BumDes, Perkebunan, pertanian,
8. Desa Jatisobo; Profil Pengembangan, keberlanjutan & evaluasi program, UMKM, sarana dan prasarana Desa



Kabupaten Sukoharjo

Kecamatan Bulu

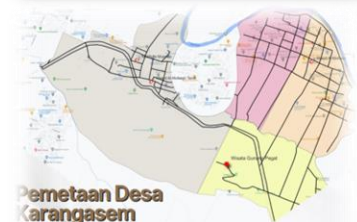
1. Desa Kedungsosno; Profil Pengembangan, Keberlanjutan dan Evaluasi Program, pertanian, perencanaan wilayahm pertanian, kelompok Tani
2. Desa Karangasem; Profil Pengembangan, Keberlanjutan & Evaluasi Program, Perencanaan, pengembangan wisata gunung pegat dan tatakelola
3. Desa Gentan; (*Lokasi Baru*) Pemetaan, Profil Potensi, Identifikasi Program, pertanian, perencanaan, UMKM kuliner, sistem informasi Desa
4. Desa Sanggang; (*Lokasi Baru*) Pemetaan, Profil Potensi, Identifikasi Program, perencanaan embung, camping ground, tatakelola Desa
5. Desa Kunden; (*Lokasi Baru*) Pemetaan, Profil Potensi, Identifikasi Program, peternakan, admintrasi Desa, perencanaan, BumDes



SEKILAS TENTANG Desa Kedungsosno

Desa Kedungsosno berada di Kecamatan Bulu, Kabupaten Sukoharjo. Kecamatan Bulu terletak di titik koordinat 110°52'18,4" BT sampai 110°51'49,4" BT dan 7°43'34,3" LS - 7°48'54,3" LS. Suhu rata-rata Desa Kedungsosno kurang lebih sekitar 23°-34°C yang cenderung bersuhu tinggi.

Batas-batas wilayah Desa Kedungsosno, Kecamatan Bulu, Sukoharjo:
Sebelah Utara : Desa Tiyaran
Sebelah Timur : Desa Kepatihan
Sebelah Selatan : Desa Manyaran
Sebelah Barat : Desa Baseng



Program ini bertujuan memberikan informasi penting terkait aspek geografis empat Dusun yang ada di Desa Karangasem. Empat Dusun tersebut yaitu Dusun Kibir, Dusun Cewon, Dusun Karangasem, dan Dusun Terak. Dengan pemetaan wilayah dusun ini diharapkan dapat membantu pemetaan desa dan meningkatkan Pembangunan wilayah Desa Karangasem ke depannya. Pemetaan Desa Karangasem ini agar meningkatkan transparansi dan akuntabilitas dalam pengelolaan sumber daya dan kebijakan desa. Dengan pemetaan wilayah Dusun yang baik, pemerintah desa dapat mengambil keputusan yang lebih baik, efisien, dan berkelanjutan dalam pengembangan dan pengelolaan wilayah mereka dan kesejahteraan masyarakat. Sasaran masa target dari program kerja pemetaan Desa Karangasem ini yaitu pemetaan Desa Karangasem.

UNIVERSITAS ISLAM INDONESIA

Potensi pertanyaan/permasalahan

- **Uang subsidi mahasiswa:**
 - **Transport penerjunan @Rp. 50.000,-**
 - **Transport penarikan @Rp. 50.000,-**
 - **Bantuan program @Rp. 100.000,-**
 - **Subsidi untuk pondokan @Rp. 200.000,-**

Plotting KKN Angkatan 69

Jumlah Peserta KKN : 3.355 Mahasiswa

Jumlah Unit : 397 Unit/Kelompok

Jumlah Pembimbing : 124 Pembimbing, terdiri dari 62 DPL 1 dan 2

**Jumlah Lokasi : 62 Desa/Kelurahan, meliputi 20 Kecamatan,
8 Kabupaten/Kota**

Terima Kasih.



**UNIVERSITAS
ISLAM
INDONESIA**

VALUES | INNOVATION | PERFECTION